

Министерство образования и молодёжной политики Свердловской области  
ОМС «Управление образования администрации Каменск-Уральского ГО»  
МАОУ «Средняя общеобразовательная школа №1  
с углубленным изучением отдельных предметов»

Тип проекта: информационный

## **ИСТОРИЯ МОЕЙ УЛИЦЫ**

Команда «Первоклассные»

**Автор:**

Бахарев Даниил Андреевич,  
ученик 6 «А» класса

**Руководитель:**

Рабой Светлана Анатольевна

## СОДЕРЖАНИЕ

ВВЕДЕНИЕ .....	3
ГЛАВА 1. ТЕОРЕТИЧЕСКАЯ ЧАСТЬ .....	4
1.1. Страницы прошлого .....	4
1.2. Улица Кирова .....	6
ГЛАВА 2. ПРАКТИЧЕСКАЯ ЧАСТЬ .....	9
ЗАКЛЮЧЕНИЕ.....	10
СПИСОК ИСПОЛЬЗОВАННЫХ ИСТОЧНИКОВ И ЛИТЕРАТУРЫ.....	11

## **ВВЕДЕНИЕ**

Города, как люди: у каждого своя судьба, свой неповторимый, самобытный облик. И, конечно же, свой характер. Каменск-Уральский в этом отношении не исключение. За 321 год, своего существования он претерпел множество изменений, которые нашли выражение в сегодняшнем облике города [8].

Мое путешествие началось с истории улицы Кирова. Истории улицы на которой я живу, по которой я каждый день хожу в школу и из школы, на которой живут многие мои друзья и одноклассники, во дворах которой мы гуляем вечерами. А все ли я знаю об этой улице? Когда появилась улица Кирова? Как выглядела улица до застройки благоустроенных домов и что на ней находилось? Какой дом построили первым? Кто здесь жил раньше? На эти вопросы и многие другие я и попробую найти ответы.

**Актуальность** темы моей работы определяется тем, что в настоящее время наблюдается большой интерес к изучению истории родного края. Названия улицы связаны с историей улицы и страны, они неразрывно связаны с жизнью людей. Каждый житель города должен знать историю названия и создания своей улицы и передавать эту информацию из поколения в поколение.

### **Цель проекта:**

Познакомиться с историей родного города, через историю моей улицы.

### **Задачи исследования:**

1. Изучить литературу по истории возникновения и названия моей улицы.
2. Проанализировать и обобщить полученные знания.
3. Способствовать популяризации знаний истории моей улицы и родного края.

### **Объект исследования:**

История названия и формирование улицы

### **Предмет исследования:**

Улица Кирова в городе Каменске – Уральском Свердловской области

### **Методы исследования:**

1. Анкетирование учащихся
2. Анализ литературных, архивных источников, интернет источников по теме
3. Интервьюирование жителей города
4. Сбор исторических фотографий моей улицы

## ГЛАВА 1. ТЕОРЕТИЧЕСКАЯ ЧАСТЬ

В начале 30-х годов поселок Каменский, лежавший в ста верстах к югу от Свердловска - центра огромной Уральской области, - являл собою зрелище не только патриархальное, но и драматическое: остановилось его сердце - чугунолитейный завод, построенный еще впервые годы XVIII века по указу Петра Великого. Казалось, поселок обречен. Однако весной 1931 года стало ясно: скоро здесь все изменится...

И действительно, споры о будущем Каменска не утихали с тех пор, как был признан бесперспективным старый чугунолитейный завод. Местные специалисты настаивали на возрождении металлургического производства. 15 мая 1930 года ЦК ВКП (б), опираясь на данные геологов, вынес вердикт: «Запасы уральских железных руд, сочетание их с сибирскими углями и лесными массивами, благоприятное географическое положение создают все необходимые предпосылки для развития на восточном Урале технически передового, крупного комбинированного хозяйства, для превращения Урала в новый крупный металлургический центр» [13].

Равномерный рост промышленности и каждого из заводов определяет переход на новый этап, окружающая заводы застройка становится все более организованной и капитальной.

### 1.1. Страницы прошлого

Вокруг «центральных» домов Каменского завода по склонам оврагов и берегов реки Каменки находилось несколько районов (окраин), на которых находились жилища заводских рабочих и ремесленников. Строиться им в более ровном месте было дорого. Одна из таких окраин на левом берегу реки Каменка была Калуха. Находилась она в правой части от плотины в Старом Каменске до библиотеки им. Пушкина. Слова «Калуга» и «калужка» со старославянского можно перевести как «болото» или «трясина».

Район этот представлял собой две улицы, протянувшиеся поверху от излучины реки до монастыря. Район имел не писанную, но четкую границу, дома, ставили без какого-либо порядка. Жители каждой из окраин жили на свой манер, устанавливали свои обычаи и нравы. Жили рабочие и мастеровые в темных деревянных домах, было и так называемое казенное жилье: бараки, казармы, летние балаганы. В них размещалось по 70-120 человек [7, 3].

Из воспоминаний моего деда, Солина Михаила Анатольевича 1954 года рождения: «Калуха длилась от плотины в Старом Каменске до железной дороги, которая шла от станции Синарская -1, в районе нынешней библиотеки им. Пушкина поворачивала и шла в сторону ул. Тевосяна. На месте нынешних девятиэтажек на ул. Кирова, у Свято - Преображенского монастыря, вокруг бывшей школы № 1, по всему верху левого берега реки Каменка до самого перекрестка ул. Кунавина, а также вниз по берегу стояли

деревянные дома. За домами в сторону проспекта Победы, в районе железной дороги и после нее было болотистое место» (Приложение 13).

Одна из улиц Калухи была улица Кирова, которая получила свое название в 1935 году. Она располагалась на нагорной части Калухи. Изначально улица называлась Металлистов. Предполагаю, что такое название улица получила в честь Профессионального Союза Металлистов, который вел свою работу в Каменском чугуноплавильном заводе. Союз Металлистов рассматривал вопросы о регулировании окладов, кадровые перестановки, рабочие вопросы, рассматривал заявления служащих [14].

До октябрьской революции 1917 года Каменский чугуноплавильный завод подчинялся Уральскому Горному Управлению. По извещению Уральского областного Совета от 22 декабря 1917 года перешел в разряд национализированных заводов. С 18 января 1918 года введено новое управление – Деловой совет, параллельно с которым и вел свою работу Профессиональный союз Металлистов [14]. Также в записях краеведа Владимира Сидорова, есть запись, что упоминание улицы Металлистов есть в архивных документах 1920-х годов (мне найти эти документы не удалось). Из всего этого считаю, что примерным годом появления названия улицы Металлистов с 1918 до 1920-х гг.

В 1935 году улица Металлистов была переименована в улицу Кирова.

Свое название улица Кирова получила в честь русского революционера, государственного, политического и общественного деятеля Кирова Сергея Мироновича, который внес огромный вклад в развитие советской власти, а также принимал участие в различных собраниях общественной деятельности.

С.В.Киров является не только общественным деятелем, но и первым секретарем Ленинградского губкома. Он сыграл немаловажную роль в развитии Кольского полуострова в целом, а также в добывании полезных ископаемых, награжден в 1934 году орденом Ленина за выдающиеся заслуги в деле восстановления и реконструкции нефтяной промышленности. Массовые переименования географических объектов, а также установка памятников в честь Кирова началось буквально через несколько недель после его гибели в 1934 году [10].

Так уж получилось, что до 1948 года город Каменск – Уральский как город развивался стихийно и состоял из двух десятков разобщенных районов. Схематические планы застройки имелись лишь отдельных его частей. Новый генеральный план (на период до 1980 года) был утвержден Свердловским облисполкомом в ноябре 1964 года. Он устанавливает постоянную территорию города размером 14.2 тысячи гектаров. А расчетная численность населения уже составляла 210-215 тыс. человек. По проекту намечалось объединить основные существующие жилые массивы в три городских жилых

районов. Богатые природные данные городской территории – реки Исеть и Каменка, также лесопосадки - войдут составной частью в композицию города, по – настоящему украсят его. Все это означало, что необходимо застраивать и район Калухи вместе с его болотистыми землями [2].

По старому генеральному плану улица Кирова должна была быть широкая улица, которая плавно заворачивая около улицы Кунавина, перетекает в улицу Тевосяна и выходит на площадь Ленинского комсомола. Но при реализации плана столкнулись с двумя проблемами. Это, что делать со школой № 1(УПТК), она стоит прямо на пути. Снести при дефиците в то время учебных заведений никто не решился. Второе - за ней старые дома Калухи и их надо сносить и ... естественно давать квартиры, а это дорого. Сам проект был очень красив: высокие девятиэтажки - прямая улица над спуском, облагороженный спуск к реке Каменка и вид на старую часть города [4].

## **1.2. Улица Кирова**

С 1966 года началась застройка улицы.

Первый многоэтажный дом на улице Кирова был построен в 1966 году. Находится он по адресу Кирова, 4. В доме 5 этажей, 4 подъезда и 80 квартир. Всего за 1966 год было построено 2 пятиэтажных дома. Второй дом находился по адресу Кирова 6, а третий дом был построен в 1967 году рядом с домом с номер 4, и поэтому ему был присвоен № 2. Далее застройка улицы продолжалась до 1996 года [6]. Данные построенных домов по годам и с адресами, количеством этажей, подъездов и квартир представлены в Приложении 2.

Из воспоминаний моей бабушки Чемезовой Елены Дмитриевны 1960 года рождения:

«В 1968 году мы заехали в новый дом по адресу Кунавина, 10. Из моего окна было видно весь район Калухи. Благоустроенных домов не было, а вдали виднелись деревянные дома.

В начале 70-х годов моя бабушка со своими подружками брали ведра и ходили в районы нынешнего торгового центра «Парус», домов по адресу Кирова,11 и Кирова, 9 собирать ягоды в огороды уже расселенных домов, часть которых уже были разобраны. На стороне ее дома, застройка улицы Кирова уже шла. Когда она была в 5-ом классе, а это было в 1972 году, к ним в класс пришла новенькая девочка, дочка офицера, которым дали квартиру в только что построенном доме по адресу Кирова, 7. Его так и называли - офицерским домом».

Современная улица Кирова находится рядом с улицами: Северо-Восточная, Толбухина, Мостовая и Луначарского и переулком Северо-Восточный. Пересекается с улицей Кунавина. Протяжённость улицы с юга на север составляет 0,526 километра, с запада на восток — 1,759 км.[16].

Из сводной статистики общего числа построенных домов по ул. Кирова (Приложение 3) и графика распределения домов по годам постройки на улице Кирова (Приложение 4) видно, что большее количество домов было построено в 1975 году. Это дома с номерами 15, 49, 51, 53, 55. А последний дом был построен в 1996 году, находится он по адресу Кирова, 21А.

Самый высокий дом на улице Кирова построен в 1979 году, находится он по адресу Кирова, 11 и имеет 9 этажей.

Из графика этажности домов на улице Кирова (Приложение 5) видно, что преобладают здания 5 этажей.

Данные построенных домов по годам и с адресами, количеством этажей, подъездов и квартир представлены в Приложении 4.

Всего же на улице Кирова 49 построек, из них 32 жилых дома: 3 дома с девятью этажами и 29 домов с 5 этажами, 3 детских комбината [6].

В августе 2017 года началось благоустройство территории улицы. Между домами 19 и 23, а также между тремя домами по ул. Проспект Победы в рамках муниципальной программы «Формирование современной городской среды на территории муниципального образования город Каменск-Уральский на 2017-2022 годы» расположился уютный сквер Тимирязева. Название парка берет свое начало от улицы Тимирязева. Раньше на месте современного парка находились деревянные дома, а улица называлась Тимирязева. Активная застройка изменила расположение улицы, большую часть ее, застроив под улицу Кирова и проспект Победы [12]. Со слов бывшего руководителя геологического музея им. Шевалева Рублевой Марины Владимировны еще ранее на этом месте находился Ильинский рудник. Ильинский рудник показан на карте 1827 года.

В сквере установлены лавочки, парковые скульптуры героев сказок и мультфильмов, несколько детских игровых комплексов, оборудованы зоны отдыха и велосипедные дорожки (Приложение 7).

В 2013 году на заросшем пустыре за девятиэтажными домами на улице Кирова был построен с нуля участок автодороги и прилегающие к нему тротуары. (Приложение 8)

В 2018 году к трехсотлетию города была отремонтирована пешеходная лестница, что ведет с улицы Кирова в Старый Каменск (Приложение 9). Было заменено более 40 железобетонных ступеней. Лестница связывает долину речки Каменка с высоким левым берегом, а рядом находится Спасо-Преображенский монастырь.

Спасо-Преображенский монастырь, находящийся по адресу Кирова, 18 является архитектурным памятником регионального значения. Когда то на этом участке, а именно на окраине поселка Каменского завода, занимаемом женской общиной, располагалась

каменная часовня, построенная еще в конце 18 века. Из этого можно сделать вывод, что современная часть территории улицы Кирова ранее относилась к территории, точнее к окраине Каменского завода [9].

Первая церковь была устроена в доме и находилась она по адресу ныне Кирова,16

В 1872 году началось строительство храма. В 1878 году храм был освещен в честь Преображения Господня. В 1992 году весь комплекс общины был преобразован в женский монастырь, который получил название – Преображенский. Церковь построена по типу Кораблем, состоит из храмовой части, пятигранной апсиды, трапезной и колокольни. Здание трапезной и корпуса келий интересно, как образец монастырского жилого сооружения, входящего в состав единого ансамбля Преображенского женского монастыря, и как пример административного здания 1940 годов – эпохи неоклассицизма, который стал теперь историей. Но объектом культурного наследия оно признано именно, как корпус келий монастыря [1,11].

В 1920 году монастырь был закрыт. 27. Октября 1921 года постановлением Каменского уездно–городского исполкома была закрыта и Преображенская церковь. Храм был осквернен и разграблен. Здания бывшего монастыря были заняты Уездным военкоматом и Уездным земельным управлением. В церкви разместились сельскохозяйственные курсы. В начале 30-х годов, по воспоминаниям сторожил, здание храма использовалось в качестве пересыльного пункта для спецпереселенцев, а в конце 30-х годов монастырский корпус был реконструирован под военный городок. Позже, в разное время, в молитвенных помещениях располагались детские воспитательные учреждения, клуб, хлебзавод и склады. Бывший сестринский корпус занимали отделы советских органов власти. Все эти реорганизации и обустройства привели к тому, что некоторые здания монастырского комплекса были полностью утрачены, а те, что выжили, были в аварийном состоянии.

В 1998 году Святейшим патриархом Московским и Всея Руси II было решено основать в городе Каменске – Уральском Преображенский мужской монастырь на месте разрушенного женского. Летом 2002 года церковь Преображения Преображенского монастыря передана в собственность Екатеринбургской Епархии Русской Православной церкви. С 2001 года здесь открыт мужской монастырь. С 2003 года начались работы по реконструкции и возведению новых утраченных частей старого храма [15] (Приложение 10).

Хотелось бы отметить еще одно здание на улице Кирова, которого уже нет, но без него не будет полной истории моей улицы. Здание не только история моей улицы, но и история моей школы № 1.



Изначально бывшее здание школы № 1 находилось по адресу Кирова, 2. После перенумерации домов номер изменился и стал Кирова, 10 (Приложение 11).

Школа существовала с 1936 года, в этом же году ей было присвоено имя С. М. Кирова. С 1944 года школа была реорганизована в семилетку, а в 1952 году в среднюю школу (десятилетку). В обслуживание школы входили районы: Квартал № 1, Калуха, Вороняцкая гора, Бараба, Соцгород станция, учащиеся 13 школы, ближайший участок ул. Коммунистической молодежи 12. В 1978 году школа переехала в новое здание по ул. Проспект Победы, а в старом здании находилось УПК. Хотелось бы упомянуть, что в школе № 1 в 1941-1942 годах учился летчик-космонавт, герой советского союза Павел Иванович Беляев. Получается, что бывшее здание школы на улице Кирова, не только история моей улицы и моей школы, но и история всей страны. Здание бывшей школы было снесено 17.07.2017 года [5].

## **ГЛАВА 2. ПРАКТИЧЕСКАЯ ЧАСТЬ**

Я провел анкетирование среди учащихся нашего класса. Решил понять, знают ли ребята, в честь кого названа улица Кирова, кем был этот человек, знают ли историю улицы и хотят ли шире с ней познакомиться? (Приложение 1)

Результаты подтвердили актуальность проекта, т.к. из 24 человек 24 знают, в честь кого она названа, но только 2 человека знают, кем он был. 6 человека указало, что знают историю улицы, и все ребята желают о ней узнать больше.

Также с моей работой я пришел в начальную школу. Мне хотелось, чтобы ребята больше узнали об улице Кирова, почувствовали гордость за людей, причастных к строительству и благоустройству места, где мы живем. Я не ошибся, ребят, особенно начальной школы, заинтересовала данная работа (Приложение 12).

**Вывод:** Есть необходимость в популяризации знаний истории моей улицы и родного края.

Я и мои одноклассники разработали наглядное пособие по памятнику архитектуры улицы Кирова – Спасо–Преображенскому монастырю. В нем мы кратко изложили самые важные исторические периоды его существования (Приложение 14).

Нами разработан туристический маршрут: Туристическая прогулка по интересным местам улицы Кирова в Г. Каменск – Уральском и создан буклет (Приложение 15).

## ЗАКЛЮЧЕНИЕ

У всех народов во все времена были люди, которые хорошо знали окружающую их местность, историю. Эти знания передавались последующим поколениям устно, в различных документах, произведениях. Пока мы интересуемся прошлым, изучаем свою историю – не прерывается связь поколений.

Я собрал и изучил информацию по истории названия и возникновения моей улицы Кирова в г. Каменск -Уральском, узнал ее прошлое и настоящее.

Я понял, что живу на одной из старых и исторически интересной улице города. Моя улица, как и г. Каменск–Уральский прошла свой уникальный путь развития. Прошлое улицы хранят в себе память об исторических событиях и людях, чья жизнь связана с городом. В истории моей улицы отражается история не только города, но и страны.

Работая над проектом, изучения названий улиц родного края, мы пополняем наши знания о месте, где мы живём, о его культуре, его историческом прошлом. Информация заставляет нас задуматься о прошлом и настоящем через поиск, исследования, изучение традиций и обычаев родного края, познание своих корней, причастность к истории своих предков, о непрерывной связи поколений. Я считаю, все это способствует воспитанию любви к своей стране, формирует в нас патриотизм и духовность.

К сожалению, в сети Интернет, в городском архиве, в музеях города мало сохранилось информации. А это ценно: знать, изучать и хранить память о наших людях.

Считаю, что моя работа будет продолжена. Я уверен, у меня будут единомышленники, кто продолжит и, возможно, обогатит проект новыми сведениями, по крупицам собранным из рассказов старшего поколения, старожилов нашего города.

Данная работа будет полезна при изучении родного края на уроках окружающего мира, ОРКиСЭ, ОДНР, истории, внеклассных мероприятиях по краеведению.

Когда я собирал сведения для проекта, услышал слова благодарности от людей старшего поколения, соседей. Люди вспоминали своё детство, юность на родной улице. Много интересного я услышал из рассказов. К сожалению, в рамках данного проекта невозможно всё уместить. Поэтому, работа будет продолжена.

## СПИСОК ИСПОЛЬЗОВАННЫХ ИСТОЧНИКОВ И ЛИТЕРАТУРЫ

1. Зенкова Л. В. Каменск – Уральский. Путеводитель по достопримечательностям и истории города. - М.: Издательство «Перо», 2017. - 80с.
2. Каменск – Уральский. Коллектив авторов. Каменск-Уральский. Свердловск. Средне - Уральское книжное издательство. 1974 г. 140 с.)
3. «Официальный портал Каменска Уральского». Глава « История Каменского завода» - [Электронный ресурс] : <https://kamensk-uralskiy.com>. – Режим доступа: Глава « История Каменского завода»
4. Архив Каменск – Уральского округа. - [Электронный ресурс: <https://архив-каменск.рф/> - Режим доступа: Раздел «Краеведение» на портале «Виртуальный Каменск». История Каменска. Воспоминания. Генеалогия. часть 1.
5. Архив музея МАОУ Средней школы № 1- [Электронный ресурс]: <https://vshkole1.ru>
6. Дома по улице Кирова в городе Каменск – Уральский - [Электронный ресурс] - [domreestr.ru](http://domreestr.ru)»sverdlovskaya-oblast...kirova-ul/ -Режим доступа: Дома по улице Кирова в городе Каменск – Уральский
7. Каменск – Уральский краеведческий музей имени И.Я. Стяжкина. «Страницы истории. Каменск-Уральский» - [Электронный ресурс]: <https://kamensk-uralskiy.com>. – Режим доступа: Раздел «Революционный Каменск. Тени грядущих перемен»
8. Каменск – Уральский краеведческий музей имени И.Я. Стяжкина. «Страницы истории. Каменск-Уральский». - [Электронный ресурс]: <https://kamensk-uralskiy.com>. – Режим доступа: Статья «Улицы старого Каменска».
9. Каменская епархия. - [Электронный ресурс] [kamensk – eparhiya.ru](http://kamensk-eparhiya.ru)-Режим доступа: Спасо - Преображенский монастырь
10. Музей С. М. Кирова - [Электронный ресурс]: <https://kirovmuseum.ru> - Режим доступа: Биография С.М. Кирова
11. Путеводитель и виртуальные экскурсии по Каменску – Уральскому. - [Электронный ресурс]: <https://kamensk-uralskiy.com>. – Режим доступа: Спасо – Преображенский монастырь.
12. Путеводитель и виртуальные экскурсии по Каменску – Уральскому.- [Электронный ресурс] : <https://kamensk-uralskiy.com>.
13. Синарстрой: неизвестные герои индустриализации. Немного из предыстории грандиозной стройки. - [Электронный ресурс] : <https://kamensk-uralskiy.com>

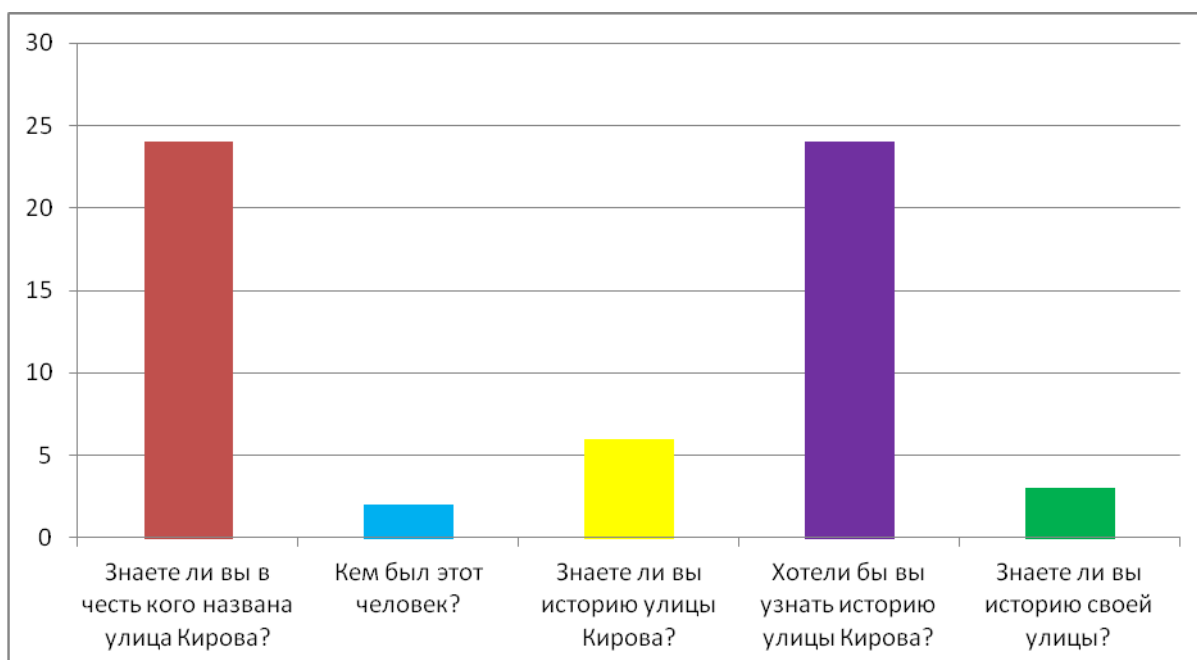
14. Страницы истории Каменск-Уральский. - [Электронный ресурс] : <https://kamensk-uralskiy.com>. – Режим доступа: Статья Т.В. Судакова « Каменский чугуноплавильный завод 1917-1923 гг».
15. Страницы истории Каменск-Уральский. - [Электронный ресурс] : <https://kamensk-uralskiy.com>. – Режим доступа: Статья «История Спасо-Преображенского Мужского монастыря
16. Улица Кирова в Каменске – Уральском на карте- [Электронный ресурс]- [geodzen.com](http://geodzen.com)»ru/kamensk/kirova -Режим доступа: Улица Кирова в Каменске – Уральском на карте

## ПРИЛОЖЕНИЕ 1

### Анкета для учащихся к проекту «История моей улицы»

№	Вопрос	«ДА»	«НЕТ»
1	Знаете ли вы в честь кого названа улица Кирова?	24	0
2.	Кем был этот человек?	2	22
3.	Знаете ли вы историю улицы Кирова?	6	18
4	Хотели бы вы узнать историю улицы Кирова?	24	0
5	Знаете ли вы историю своей улицы?	3	21

### Результат анкетирования



Жилые дома, находящиеся на улице Кирова

(года постройки, количество этажей, подъездов и квартир)

№	Адрес	год	Эта- жей	под ьезд	квартир
1	обл. Свердловская, г. Каменск-Уральский, ул. Кирова, д. 2	1967	5	4	80
2	обл. Свердловская, г. Каменск-Уральский, ул. Кирова, д. 3	1968	5	4	70
3	обл. Свердловская, г. Каменск-Уральский, ул. Кирова, д. 4	1966	5	4	80
4	обл. Свердловская, г. Каменск-Уральский, ул. Кирова, д. 5	1974	5	4	70
5	обл. Свердловская, г. Каменск-Уральский, ул. Кирова, д. 6	1966	5	4	60
6	обл. Свердловская, г. Каменск-Уральский, ул. Кирова, д. 7	1971	5	6	90
7	обл. Свердловская, г. Каменск-Уральский, ул. Кирова, д. 8	1970	5	4	70
8	обл. Свердловская, г. Каменск-Уральский, ул. Кирова, д. 9	1982	5	9	147
9	обл. Свердловская, г. Каменск-Уральский, ул. Кирова, д. 11	1979	9	8	286
10	обл. Свердловская, г. Каменск-Уральский, ул. Кирова, д. 15	1975	5	4	70
11	обл. Свердловская, г. Каменск-Уральский, ул. Кирова, д. 17	1974	5	6	80
12	обл. Свердловская, г. Каменск-Уральский, ул. Кирова, д. 19	1977	5	8	119
13	обл. Свердловская, г. Каменск-Уральский, ул. Кирова, д. 21	1985	5	4	70
14	обл. Свердловская, г. Каменск-Уральский, ул. Кирова, д. 21А	1996	9	2	69
15	обл. Свердловская, г. Каменск-Уральский, ул. Кирова, д. 23	1979	5	8	118
16	обл. Свердловская, г. Каменск-Уральский, ул. Кирова, д. 25	1980	5	8	119
17	обл. Свердловская, г. Каменск-Уральский, ул. Кирова, д. 27	1981	5	4	70
18	обл. Свердловская, г. Каменск-Уральский, ул. Кирова, д. 29	1981	9	8	284
19	обл. Свердловская, г. Каменск-Уральский, ул. Кирова, д. 31	1980	5	4	70
20	обл. Свердловская, г. Каменск-Уральский, ул. Кирова, д. 33	1978	5	6	79
21	обл. Свердловская, г. Каменск-Уральский, ул. Кирова, д. 35	1978	5	8	119
22	обл. Свердловская, г. Каменск-Уральский, ул. Кирова, д. 37	1979	5	4	70
23	обл. Свердловская, г. Каменск-Уральский, ул. Кирова, д. 39	1983	5	4	70
24	обл. Свердловская, г. Каменск-Уральский, ул. Кирова, д. 41	1988	5	6	80
25	обл. Свердловская, г. Каменск-Уральский, ул. Кирова, д. 45	1977	5	4	60
26	обл. Свердловская, г. Каменск-Уральский, ул. Кирова, д. 45Б	1979	5	6	79
27	обл. Свердловская, г. Каменск-Уральский, ул. Кирова, д. 47	1977	5	4	70
28	обл. Свердловская, г. Каменск-Уральский, ул. Кирова, д. 49	1975	5	6	79
29	обл. Свердловская, г. Каменск-Уральский, ул. Кирова, д. 51	1975	5	6	77
30	обл. Свердловская, г. Каменск-Уральский, ул. Кирова, д. 53	1975	5	7	91
31	обл. Свердловская, г. Каменск-Уральский, ул. Кирова, д. 55	1975	5	6	80
32	обл. Свердловская, г. Каменск-Уральский, ул. Кирова, д. 57	1975	5	6	80

Сводная статистика общего числа построенных домов по ул. Кирова

с указанием суммарной площади по годам

Год постройки	Суммарная площадь	Число домов	Кол-во квартир	Жилая площадь
1996	4007.2	1	69	3902.10
1988	3952.4	1	80	3952.40
1985	2555.7	1	70	2555.70
1983	2555.2	1	70	2555.20
1982	5944.7	1	147	5875.50
1981	17028.4	2	354	16826.20
1980	7715	2	189	7715.00
1979	26119.96	4	553	25953.66
1978	9127.5	2	198	9066.40
1977	10381.5	3	249	10381.50
1975	22961.8	6	477	22621.00
1974	7182.4	2	150	7182.40
1971	4373.2	1	90	4373.20
1970	3197	1	70	3197.00
1968	3165.5	1	70	3165.50
1967	3221.9	1	80	3221.90
1966	5775.3	2	140	5775.30

График распределения домов по годам постройки на ул. Кирова





Этажность домов на улице Кирова



Фотографии из архива



Фото 1. Кинотеатр им. Кирова. На заднем плане ул. Кирова. Видны деревянные дома и бывшее здание школы № 1. 1954 г



Фото 2. Вид на улицу Кирова. На заднем плане театра можно разглядеть старую деревянную лестницу, которая идет с Кирова в Старый Каменск. Сейчас она металлическо-бетонная



Фото 3. Вид на Калуху (будущая улица Кирова)



Фото 4. Вид с городского базара (площадь Всеобуча) На Калуху, Байновскую и Вороняцкую площадь




Фото 5. Плотина. Вид на Калухскую гору



Фото 6. Водосброс на плотине в старом Каменске. На заднем плане вид на будущую ул. Кирова. Видны домики Калухи.



Фото 7. Строительство Тимирязевского сквера



Фото 8. Тимирязевский сквер



Фото 9. Арт-объект «Пёс» в Тимирязевском сквере

Современный вид улицы Кирова



Фото 10. Новая автодорога по улице Кирова, построенная в рамках целевой программы «Развитие транспортного комплекса Свердловской области»



Фото 11. Участок автодороги и прилегающие к нему тротуары



Фото 12. Лестница, соединяющая ул. Кирова и Старый Каменск

### История Спасо-Преображенского монастыря



Фото 13. В 30-е годы XX века в молитвенных помещениях монастыря располагались детские воспитательные учреждения, клуб, хлебзавод и склады.



Фото 14. В 1998 году Святейшим патриархом Московским и Всея Руси II было решено основать в городе Каменске – Уральском Преображенский мужской монастырь на месте разрушенного женского.



Здание Средней школы № 1



Фото 15-16. Средняя школа № 1, 1936г.



Фото 17. Здание школы № 1, начало XXI века

Презентация моего проекта в 4 А классе СШ № 1



Фото 18. Рассказ о моей улице



Фото 19. Заинтересованность ребят



Фото 20. Ответы на вопросы

Работа над проектом



Фото 21. Интервью с бабушкой и дедушкой




Фото 22-23. Работа в библиотеке




Фото 24. Наглядное пособие по истории Спасо-Преображенского монастыря

Буклет «Туристическая прогулка по улице Кирова»

### Из истории улицы Кирова

Ранее, на месте улицы Кирова была улица Metallистов.  
Свое нынешнее название улица Кирова получила в 1935 году.  
Улица названа в честь русского революционера, государственного, политического и общественного деятеля Кирова С.М.



Организация

---


Средняя школа № 1

---

Адрес школы:  
Пр Победы, 79

Средняя школа № 1

## История моей улицы



Буклет подготовила команда «Первоклассные» учащихся 6А класса в рамках проекта «Крепкая семья – счастливый город»

### ТУРИСТИЧЕСКАЯ ПРОГУЛКА ПО УЛИЦЕ КИРОВА КАМЕНСК-УРАЛЬСКОГО ГО





**1.** Спасо - Преображенский мужской монастырь.  
Дата постройки: 1872 – 1878гг



**3.**Рядом с монастырем в 2018 году к 300-летию города была отремонтирована пешеходная лестница, что ведет с улицы Кирова в Старый Каменск. Лестница связывает долину реки Каменка с высоким левым берегом



**4.** В августе 2017 года появился уютный сквер Тимирязева. В сквере установлены лавочки, парковые скульптуры героев сказок и мультфильмов, несколько детских игровых комплексов, оборудованы зоны отдыха и велосипедные дорожки



**2.** За монастырем находится полуразрушенная лестница. Раньше она вела к роднику. Сейчас родник высох, но лестница проходит мимо интересной известняковой скалы с небольшим гротом.